

INFORME DE COMISIÓN DE SERVICIOS

Nro. SOLICITUD DE AUTORIZACIÓN PARA CUMPLIMIENTO DE SERVICIOS INSTITUCIONALES	83	FECHA DE INFORME	06/04/2016	
		TIPO DE COMISIÓN DE SERVICIOS:	AL INTERIOR	x
AL EXTERIOR				

DATOS GENERALES

APELLIDOS Y NOMBRES DEL SERVIDOR O TRABAJADOR:	MORA CORAL EDWIN WLADIMIR	NÚMERO DE CEDULA:	170689199-9
CARGO DEL SERVIDOR O TRABAJADOR:	TOPOGRAFO	RESPONSABLE DE ÁREA:	ING. GERMANICO GUILCAPI
NOMBRE DE LA UNIDAD A LA QUE PERTENECE EL SERVIDOR O TRABAJADOR:	GERENCIA DE EXPLORACIÓN	CIUDAD Y PROVINCIA DEL LUGAR HABITUAL DEL TRABAJO:	QUITO - PICHINCHA
CIUDAD Y PROVINCIA DEL LUGAR DONDE SE REALIZÓ LA COMISIÓN:	GARCIA MORENO	CENTRO DE COSTOS:	LLURIMAGUA
SERVIDORES/TRABAJADORES QUE INTEGRARON LA COMISIÓN DE SERVICIOS:			
CIUDAD DONDE SE PERNOCTÓ (Detallar lugar):	GARCIA MORENO		

INFORME DE ACTIVIDADES DIARIAS Y PRODUCTOS ALCANZADOS

FECHA	HORA INICIO	HORA FIN	ACTIVIDAD	PRODUCTOS ALCANZADOS
21/03/2016	08h00	12h00	Viaje desde Quito a Garcia Moreno	
22/03/2016	08H00	17H00	Reconocimiento de la ruta del proyecto de camino vecinal para la comunidad El Palmal, con personero del GAD de Garcia Moreno, sr. Angel Almeida	
23/03/2016	08H00	17H00	Toma de datos gps de campo para obtener la topografía de la ruta del trazado vial, para la comunidad de El Palmal, y procesamiento de datos y de información técnica	
24/03/2016	08H00	17H00	Toma de datos gps de campo para obtener la topografía de la ruta del trazado vial, para la comunidad de El Palmal, y procesamiento de datos y de información técnica	
25/03/2016	08H00	17H00	Procesamiento de datos y de información técnica del trazado vial a la comunidad de El Palmal	
26/03/2016	08H00	17H00	Procesamiento de datos y de información técnica del trazado vial a la comunidad de El Palmal	En base a los datos gps tomados en campo se obtiene la topografía digital del sector con apoyo de programas como globalmapper, google earth, civil 3d, que servira para diseñar la nueva variante de camino vecinal, que comprende el diseño horizontal y el diseño vertical.
27/03/2016	08H00	17H00	Procesamiento de datos y de información técnica del trazado vial a la comunidad de El Palmal	
28/03/2016	08H00	17H00	Toma de datos gps de campo para obtener la topografía de la ruta del trazado vial, para la comunidad de El Palmal, y procesamiento de datos y de información técnica	
29/03/2016	08H00	17H00	Toma de datos gps de campo para obtener la topografía de la ruta del trazado vial, para la comunidad de El Palmal, y procesamiento de datos y de información técnica	
30/03/2016	08H00	14H00	Toma de datos gps en campo, así como la información técnica del trazado vial para preparar la variante nueva del camino.	
	14H00	18H00	Retorno a Quito	


DETALLE DE LA MOVILIZACIÓN

TIPO TRANSPORTE <small>(Aéreo, Terrestre, marítimo, otros)</small>	NOMBRE DE TRANSPORTE	PLACA DE VEHICULO INSTITUCIONAL ASIGNADO	RUTA		SALIDA		LLEGADA	
			ORIGEN	DESTINO	FECHA dd-mm-aaaa	HORA hh:mm	FECHA dd-mm-aaaa	HORA hh:mm
TERRESTRE	INSTITUCIONAL	PEG-1003	QUITO	GARCIA MORENO	21/03/2016	08H00	21/03/2016	12H00
TERRESTRE	PUBLICO		GARCIA MORENO	GARCIA MORENO	22/03/2016	08H00	22/03/2016	17H00
TERRESTRE	PUBLICO		GARCIA MORENO	GARCIA MORENO	23/03/2016	08H00	23/03/2016	17H00
TERRESTRE	PUBLICO		GARCIA MORENO	GARCIA MORENO	24/03/2016	08H00	23/03/2016	17H00
TERRESTRE	PUBLICO		GARCIA MORENO	GARCIA MORENO	25/03/2016	08H00	25/03/2016	17H00
TERRESTRE	PUBLICO		GARCIA MORENO	GARCIA MORENO	26/03/2016	08H00	24/03/2016	17H00
TERRESTRE	PUBLICO		GARCIA MORENO	GARCIA MORENO	27/03/2016	08H00	27/03/2016	17H00
TERRESTRE	PUBLICO		GARCIA MORENO	GARCIA MORENO	28/03/2016	08H00	25/03/2016	17H00
TERRESTRE	PUBLICO		GARCIA MORENO	GARCIA MORENO	29/03/2016	08H00	29/03/2016	17H00
TERRESTRE	PUBLICO		GARCIA MORENO	GARCIA MORENO	30/03/2016	08H00	30/03/2016	14H00
	PROVINCIAL		GARCIA MORENO	QUITO		14H00		18H00

NOTA: Cuando el servidor o trabajador se traslade via aérea, adjuntará obligatoriamente a este informe los pases a bordo.

ALIMENTACION (Adjuntar facturas)	CONCEPTO	NÚMERO FACTURA	VALOR	ALOJAMIENTO	NÚMERO FACTURA	FECHAS DE ALOJAMIENTO	Nº. DÍAS DE ALOJAMIENTO	LUGAR ALOJAMIENTO
	ALIMENTACION	S 001-001-0000585	72.00		001-001-00-000035	21/03/2016 AL 29-03-2016	9	HOSTAL PROAÑO
	ALIMENTACION	S 001-001-0000587	50.00					
TOTAL USD:			122.00	TOTAL DÍAS DE ALOJAMIENTO		9		

NOTA: Los valores por concepto de movilización, serán reconocidos de acuerdo al Artículo No. 9 del Reglamento Interno.


FIRMA DE RESPONSABILIDAD	APROBACIÓN
FIRMA DE LA O EL SERVIDOR SOLICITANTE	FIRMA GERENTE DE ÁREA, COORDINADOR O SU DELEGADO
	
TOP. MORA CORAL EDWIN WLADIMIR	ING. GERMÁNICO GUILCAPI Q.
<p>El informe de comisión de servicios deberá presentarse dentro del término de 5 días del cumplimiento de la comisión; de no presentarlo en el tiempo estipulado, el servidor o trabajador deberá restituir los valores percibidos. Cuando exista cancelación, corte o extensión de la comisión de servicios inicialmente autorizada, se deberá adjuntar la autorización por escrito del Gerente de Talento Humano. (Art. 20 del Reglamento Interno)</p>	
REVISIÓN Y AUTORIZACIÓN	
FIRMA DEL GERENTE DE TALENTO HUMANO	
	
ING. ALEXANDRA SARANGO	

EMPRESA NACIONAL MINERA ENAMI EP
GERENCIA DE TALENTO HUMANO

HORA

06 ABR 2013

RECIBIDO

FIRMA: 





Memorando Nro. ENAMI-LLM-2016-0060-MEM

Quito, D.M., 06 de abril de 2016

PARA: Sr. Ing. Germánico Bolívar Guilcapi Quintanilla
Responsable Técnico de: LLurimagua

ASUNTO: ENTREGA DE INFORME DE COMISION

De mi consideración:

Mediante la presente se realiza la entrega del informe de comision Nro. ENAMI-ITEC-GEX-LLM-011-2016 efectuada en el Proyecto Lurimagua para realizar trabajos de coordinacion de un camino vecinal a la comunidad El Palmal en el periodo del 21 al 30 de Marzo de 2016.

Con sentimientos de distinguida consideración.

Atentamente,

Sr. Edwin Wladimir Mora Coral
TOPÓGRAFO

Anexos:

- informe_detallado_21_marzo_2016_pdf.pdf

Copia:

Sr. Ing. Franklin Patricio Salazar Jácome
Gerente Operativo de Exploración



GERENCIA/COORDINACIÓN: GERENCIA/EXPLORACION		UNIDAD/PROYECTO: BLOQUE LLURIMAGUA	
No. INFORME: ENAMI- ITC-GEX-LLM-011-2016		FECHA DE PRESENTACIÓN: 06 de abril del 2016	
TIPO DE COMISIÓN:			
<input checked="" type="checkbox"/> AL INTERIOR		<input type="checkbox"/> AL EXTERIOR	
FECHAS DE COMISIÓN: DESDE: 21-MARZO-2016		HASTA: 30-MARZO-2016	
OBJETIVO DE LA COMISIÓN:			
<ul style="list-style-type: none"> • Coordinar con los personeros del GAD de García Moreno ,sobre el apoyo social de la empresa a la comunidad de El PALMAL, situado en el área de influencia del proyecto minero Llurimagua ,para un camino vecinal que les de acceso a sus viviendas • Recopilar toda la información pertinente del camino vecinal y dar solución a este pedido 			

ANTECEDENTES:

Una vez recibida la disposición verbal de parte del Ing. Germánico Guilcapi, Jefe del Proyecto Llurimagua, de coordinar con los personeros del GAD de Gracia Moreno, para la implementación de un camino vecinal que brinde el acceso para la comunidad de El Palmal, se procedió a realizar la solicitud el día 18 de marzo de 2016, y una vez aprobada dicho pedido se aprueba la comisión.

DETALLE DE ACTIVIDADES REALIZADAS:

FECHA : 21 de marzo del 2016	LUGAR: García Moreno.
<ul style="list-style-type: none"> • Viaje Quito-García , en transporte institucional, salida 08H00, llegada 12H00. • Siendo este el primer día de llegada al GAD de García Moreno, se entablo un dialogo con los personeros del GAD, específicamente el vocal de vialidad, determinándose las necesidades y los requerimientos prioritarios de esta obra ,para la comunidad de El Palmal 	
FECHA : 22 de marzo del 2016	LUGAR: García Moreno
<ul style="list-style-type: none"> • Reconocimiento de la posible ruta del camino vecinal ,con el personero del GAD de García Moreno, sr. Angel Almeida, se recorre el sendero o chaquiñán , de la comunidad El Palmal, que se requiere se convierta en camino vecinal que brinde el acceso a la comunidad, de 8H00 a 17H00 	
FECHA : 23 de marzo del 2016	LUGAR: García Moreno
<ul style="list-style-type: none"> • Toma de datos GPS en campo para obtener la topografía de la ruta del trazado vial para la comunidad de El Palmal DE 8H00 a 17H00. 	

FECHA : 24 de marzo del 2016

LUGAR: García Moreno

- Toma de datos GPS en campo para obtener la topografía de la ruta del trazado vial para la comunidad de El Palmal DE 8H00 a 17H00.

FECHA : 25 de marzo del 2016

LUGAR: García Moreno

- Procesamiento de datos y la información técnica del trazado vial a la comunidad de El Palmal ,de 8H00 a17H00.

FECHA : 26 de marzo del 2016

LUGAR: García Moreno

- Procesamiento de datos y la información técnica del trazado vial a la comunidad de El Palmal, de 8H00 a17H00.

FECHA : 27 de marzo del 2016

LUGAR: García Moreno

- Procesamiento de datos y la información técnica del trazado vial a la comunidad de El Palmal, de 8H00 a17H00.

FECHA : 28 de marzo del 2016

LUGAR: García Moreno

- Toma de datos GPS en campo para obtener la topografía de la ruta del trazado vial para la comunidad de El Palmal.

FECHA : 29 de marzo del 2016

LUGAR: García Moreno

- Toma de datos GPS en campo para obtener la topografía de la ruta del trazado vial para la comunidad de El Palmal.

FECHA : 30 de marzo del 2016

LUGAR: García Moreno

- Toma de datos GPS en campo para obtener la topografía de la ruta del trazado vial para la comunidad de El Palmal, de 8H00 a 14H00.

- Retorno a Quito de 14H00 a 18H00

RESULTADOS:

- Se ha recopilado la información de los datos técnicos de la posible ruta para el acceso a la comunidad de El Palmal, se revisa un diseño anterior elaborado por el Concejo Provincial de Imbabura, pero que algunos finqueros no están de acuerdo con esa ruta.
- Con los datos obtenidos en campo se elabora la topografía digital de la zona, apoyado en programas como el google earth, global mapper y civil 3d, con curvas de nivel cada 5 metros, que servirá para diseñar una nueva ruta o nueva variante, de diseño del camino vecinal, que será entregado al GAD y los finqueros beneficiarios, para que si se logra un consenso mayoritario, se apruebe esta nueva ruta y poder con la siguiente etapa, como es el replanteo del camino.




CONCLUSIONES:

- Siendo estos trabajos, obras de compensación social, es necesario dar el apoyo técnico, necesario, se observa que también hay finqueros que no están de acuerdo con tales obras, y entorpecen estos procesos, ya quedaría en manos del área social, ir llegando a los acuerdos necesarios.

RECOMENDACIONES:

- Coordinar con más planificación el área social de la empresa con los finqueros para llegar a los siempre tan deseados consensos.

ANEXOS (detalle de anexos digitales):

Elaborado por:	Revisado por :	Aprobado por:
		
Nombre: MORA C. E. WLADIMIR Cargo: TOPOGRAFO	Nombre: ING. FERNANDA UREÑA Cargo: RESPONSABLE DE GIS	Nombre: ING. GERMANICO GUILCAPI Cargo: JEFE DEL PROYECTO LLURIMAGUA



Comunidad de El Palmal



Chaquiñan en uso por los finqueros de El Palmal



Quebrada lado derecho subiendo



Quebrada lado derecho

