

INFORME DE COMISIÓN DE SERVICIOS

Nro. SOLICITUD DE AUTORIZACIÓN PARA CUMPLIMIENTO DE SERVICIOS INSTITUCIONALES	82	FECHA DE INFORME <small>del mes/año</small>	24.03.2016	
		TIPO DE COMISIÓN DE SERVICIOS:	AL INTERIOR	X
		AL EXTERIOR		

DATOS GENERALES

APELLIDOS Y NOMBRES DEL SERVIDOR O TRABAJADOR:	GUILCAPI QUINTANA EL GERMANICO BOLIVAR	NÚMERO DE CEDULA:	0607409096
CARGO DEL SERVIDOR O TRABAJADOR:	JEFE DE PROYECTO	RESPONSABLE DE ÁREA:	ING. FRANCISCO SALAZAR
NOMBRE DE LA UNIDAD A LA QUE PERTENECE EL SERVIDOR O TRABAJADOR:	GERENCIA DE EXPLORACION	CIUDAD Y PROVINCIA DEL LUGAR HABITUAL DEL TRABAJO:	QUITO-PICHINCHA
CIUDAD Y PROVINCIA DEL LUGAR DONDE SE REALIZÓ LA COMISIÓN:	GARCIA MORENO - IMBABURA	CENTRO DE COSTOS:	PROYECTO LLURIMAGUA
SERVIDORES/TRABAJADORES QUE INTEGRARON LA COMISIÓN DE SERVICIOS:	GERMANICO GUILCAPI, ROBERTO RAMIREZ, WALTER CULIHI		
CIUDAD DONDE SE PERNOCTÓ (Detallar lugar):	García Moreno Imbabura.		

INFORME DE ACTIVIDADES DIARIAS Y PRODUCTOS ALCANZADOS

FECHA	HORA INICIO	HORA FIN	ACTIVIDAD	PRODUCTOS ALCANZADOS
14.03.2016	8:00	20:00	- 14 de marzo de 2016.- Inicio de jornada de campo. - Viaje a la parroquia de G. Moreno, ascenso al lugar cercano a los vértices a trabajar. - Subida a la parte cercana de los vértices a trabajar.	:- En la presente jornada se colocan 5 mojones en 5 vértices de la concesión. :- Se asiste a la rendición de cuentas del Viceministerio de Minas, región Norte. :- Hasta la finalización de la presente jornada se ha colocado 18 de los 28 mojones planificados.
15.03.2016	6:00	18:30	- 15 de marzo de 2016.- Ubicación de los mojones en los vértices 1, 2 y 3 en la concesión Llurimagua. - Descenso a la comunidad de Chaguayacu Alto.	
16.03.2016	6:00	20:00	- 16 de marzo de 2016.- Viaje a la ciudad de Ibarra. - Se asiste a la rendición de cuentas del viceministerio de Minas Zona 1. - Retorno a la parroquia de García Moreno.	
17.03.2016	7:30	18:30	- 17 de marzo de 2016.- Ascenso al lugar cercano a los mojones vértices 16 y 17 de la concesión Llurimagua.	
18.03.2016	6:00	19:30	- 18 de marzo de 2016.- Se ubican de los mojones en los vértices 16 y 17. - Retorno a la ciudad de Quito.	

DETALLE DE LA MOVILIZACIÓN

TIPO TRANSPORTE <small>(Aéreo, terrestre, marítimo, otros)</small>	NOMBRE DE TRANSPORTE	PLACA DE VEHICULO INSTITUCIONAL ASIGNADO	RUTA		SALIDA		LLEGADA	
			ORIGEN	DESTINO	FECHA <small>del mes/año</small>	HORA <small>del mes</small>	FECHA <small>del mes/año</small>	HORA <small>del mes</small>
TERRESTRE	CAMIONETA D MAX	PEG-1003	QUITO	G. MORENO	14.03.2016	8:00	14.03.2016	11:30
TERRESTRE	CAMIONETA D MAX	PEG-1003	G. MORENO	G. MORENO	14.03.2016	11:30	16.03.2016	6:00
TERRESTRE	CAMIONETA D MAX	PEG-1003	G. MORENO	IBARRA	16.03.2016	6:00	16.03.2016	9:30
TERRESTRE	CAMIONETA D MAX	PEG-1003	IBARRA	IBARRA	16.03.2016	9:30	16.03.2016	16:30
TERRESTRE	CAMIONETA D MAX	PEG-1003	IBARRA	G. MORENO	16.03.2016	16:30	16.03.2016	20:00
TERRESTRE	CAMIONETA D MAX	PEG-1003	G. MORENO	G. MORENO	16.03.2016	20:00	18.03.2016	16:30
TERRESTRE	CAMIONETA D MAX	PEG-1003	G. MORENO	QUITO	18.03.2016	16:30	18.03.2016	19:30

NOTA: Cuando el servidor o trabajador se traslade vía aérea, adjuntará obligatoriamente a este informe los pases a bordo.

FACTURAS PARA REEMBOLSO

FACTURAS PARA CONTROL

ALIMENTACIÓN Y HOSPEDAJE	CONCEPTO	NÚMERO FACTURA	VALOR (usd)	ALOJAMIENTO	NÚMERO FACTURA	FECHAS DE ALOJAMIENTO	No. DÍAS DE ALOJAMIENTO	LUGAR ALOJAMIENTO	
						147	Del 14 al 18 de Mar de 2016	4	Chaguayacu Alto
	TOTAL USD:				0,00	TOTAL DÍAS DE ALOJAMIENTO		4	

NOTA: Los valores por concepto de movilización, serán reconocidos de acuerdo al Artículo No. 9 del Reglamento Interno.

FIRMA DE RESPONSABILIDAD

APROBACIÓN

FIRMA DE LA O EL SERVIDOR SOLICITANTE

FIRMA GERENTE DE ÁREA, COORDINADOR O SU DELEGADO

 GERMANICO GUILCAPI QUINTANA JEFE DE PROYECTO	 ING. FRANCISCO SALAZAR GERENTE DE EXPLORACION
---	--

El informe de comisión de servicios deberá presentarse dentro del término de 5 días del cumplimiento de la comisión; de no presentarlo en el tiempo estipulado, el servidor o trabajador deberá restituir los valores percibidos. Cuando exista cancelación, corte o extensión de la comisión de servicios inicialmente autorizada, se deberá adjuntar la autorización por escrito del Gerente de Talento Humano. (Art. 20 del Reglamento Interno)

REVISIÓN Y AUTORIZACIÓN

FIRMA DEL GERENTE DE TALENTO HUMANO



ING. ALEXANDRA SARANGO
GERENTE DE TALENTO HUMANO

EMPRESA NACIONAL MINERA ENAMI EP
GERENCIA DE TALENTO HUMANO
23 MAR 2011 HORA:
RECIBIDO
FIRMA: *Sarango*



EMPRESA NACIONAL MINERA ENAMIEP

0000147

RUC: 1768152480001

COMPROBANTE DE JUSTIFICACIÓN DE VIÁTICOS Y SUBSISTENCIAS

FECHA DE COMPRA: 18 de Marzo de 2016

FUNCIONARIO

Nombre y Apellido: Germanico Cortez

N° de Cédula: 0602409096

N° Comisión:

Proyecto: Lirimaqos

PROVEEDOR

Nombre y Apellido: Susana Valles

N° de Cédula: 170483487-6

Dirección: Chiguayacu Alto

N° de telf. Convencional:

N° de teléfono celular: 0991458032

CANT	DESCRIPCION	V. UNITARIO	V. TOTAL
4	Noches de hospedaje	10,00	40,00

FIRMA PROVEEDOR

FIRMA DEL FUNCIONARIO

NOTA: Aquellos valores que no puedan ser justificados según lo establecido en el Art. 24 del Acuerdo Ministerial MRL-2013 0097, por excepción y únicamente para gastos realizados en el cumplimiento de servicios Institucionales a lugares ubicados en la Zona B de esta norma, se podrá utilizar este Comprobante emitido por la Institución.

REPUBLICA DEL ECUADOR
 EMISIÓN GENERAL DE REGISTRO CIVIL
 IDENTIFICACIÓN Y REGISTRO





CÉDULA DE CIUDADANÍA
 APELLIDOS Y NOMBRES
 VALLEJO ANORDE
 MARTHA SUZANA
 LUGAR DE NACIMIENTO
 MIRABURA
 COTACACHI
 BARCA NOROCCIDENTAL
 FECHA DE NACIMIENTO 1988-11-20
 NACIONALIDAD ECUATORIANA
 SEXO F
 ESTADO CIVIL CASADA
 LUIS ALFREDO
 RAMIREZ CHANORRI

170483487-0




INSTITUCIÓN BÁSICA
 PROFESIÓN/OCCUPACIÓN
 QUENACER DOMESTICOS

APELLIDOS Y NOMBRES DEL PADRE
 VALLEJO ANORDE ENRIQUE
 APELLIDOS Y NOMBRES DE LA MADRE
 ANORDE MARTA TEBODOLINI
 CIUDAD Y CANTÓN (MEDIÓN)
 ITAVALO
 2014-08-18
 FECHA DE EMISIÓN
 2024-08-18



**EMPRESA NACIONAL MINERA DEL ECUADOR
ENAMI EP**



Memorando Nro. ENAMI-LLM-2016-0057-MEM

Quito, D.M., 24 de marzo de 2016

PARA: Sr. Ing. Franklin Patricio Salazar Jácome
Gerente Operativo de Exploración

ASUNTO: ENTREGA DE INFORME DE COMISION

De mi consideración:

Mediante el presente hago la entrega del informe de comisión No. ENAMI-ITC-GEX-LLM-009-2016, correspondiente al periodo del 14 al 18 de marzo del año en curso, realizado en el proyecto Llurimagua.

Con sentimientos de distinguida consideración.

Atentamente,

Ing. Germánico Bolívar Guilcapi Quintanilla
RESPONSABLE TÉCNICO DE: LLURIMAGUA

Anexos:

- informe_llm-009-2016.pdf



INFORME DETALLADO DE COMISIÓN DE SERVICIOS
FOR-APY-GAD-SER-LOG-04-01



GERENCIA/COORDINACIÓN: GERENCIA DE EXPLORACIÓN	UNIDAD/PROYECTO: PROYECTO LLURIMAGUA
No. INFORME: ENAMI-ITC-GEX-LLM-009-2016	FECHA DE PRESENTACIÓN: 24/03/2016
TIPO DE COMISIÓN: <input checked="" type="checkbox"/> AL INTERIOR <input type="checkbox"/> AL EXTERIOR	
FECHAS DE COMISIÓN: DESDE: 14/03/2016 HASTA: 18/03/2016	
OBJETIVO DE LA COMISIÓN: <ul style="list-style-type: none">• Planificar, coordinar y ejecutar la logística necesaria que permita continuar con la realización del amojonamiento de la concesión Llurimagua.• Asistir a la rendición de cuentas del Viceministerio de Minas, región Norte.• Colocación de 5 mojones de la concesión Llurimagua.	

ANTECEDENTES:

Proyecto Llurimagua.

En el proyecto Llurimagua, posterior al inicio de la investigación mediante sondeos a diamantina, los resultados macroscópicos preliminares ratifican el potencial geológico existente referente a la mineralización de cobre y molibdeno en cantidades que justifican la inversión que implica dicha investigación, En la primera campaña realizada en el año 2015, se perforaron 12 sondajes con un total de 15092 metros de perforación.

En cumplimiento al convenio binacional (Ecuador-Chile) vigente, la ENAMI EP deberá dar todas las facilidades para que el socio estratégico CODELCO para que pueda realizar la investigación geológica de campo sin ningún inconveniente, a más de enmarcarse en nuestra legislación vigente.


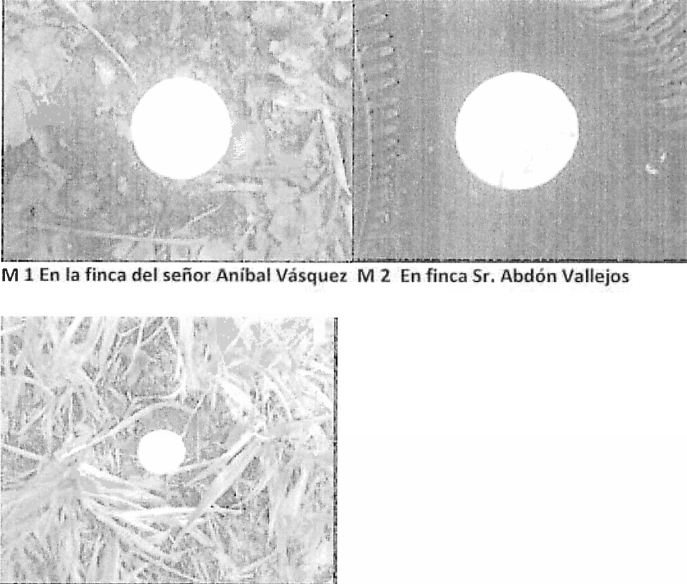
Durante el mes de marzo del presente año, las comisiones de servicios a realizarse, primordialmente están siendo desarrolladas para dar cumplimiento a lo establecido en la Ley Minera, toda concesión minera debe estar debidamente materializada en el terreno, mediante mojones testigo (Ref. art. 71).


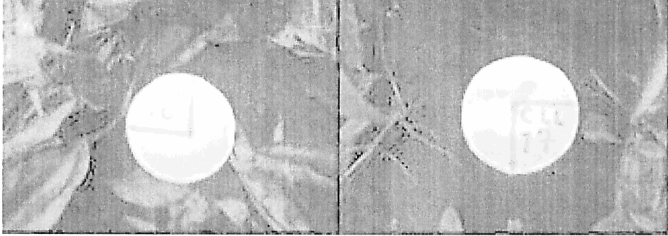
DETALLE DE ACTIVIDADES REALIZADAS:

La jornada del 14 al 18 de marzo del presente año, se lleva a cabo con el objetivo principal de continuar con la materialización en el terreno de la concesión Llurimagua (colocación de mojones en los vértices). En total se colocan 9 mojones en 9 vértices de la concesión Llurimagua, con lo que hasta la culminación de la presente jornada se tienen 18 mojones colocados quedando un faltante de 10 mojones por colocar.

Es preciso aclarar que la memoria técnica de cada uno de los mojones que están siendo ubicados en los vértices de la concesión Llurimagua se anexará al informe final.

A continuación se enlistan de manera rápida las principales actividades desarrolladas:

<p>↓ 14 de marzo de 2016.- Inicio de jornada de campo.</p> <p>✓ Viaje a la parroquia de G. Moreno, ascenso al lugar cercano a los vértices a trabajar.</p> <p>✓ Subida a la parte cercana de los vértices a trabajar.</p>	 <p>ASCENSO A LOS VÉRTICES DE LA CONCESIÓN</p>
<p>↓ 15 de marzo de 2016.- Ubicación de los mojones en los vértices 1, 2 y 3 en la concesión Llurimagua.</p> <p>✓ Descenso a la comunidad de Chaguayacu Alto.</p>	 <p>M 1 En la finca del señor Anibal Vásquez M 2 En finca Sr. Abdón Vallejos</p> <p>M 3 En la finca Sr. Anibal Vásquez</p>
<p>↓ 16 de marzo de 2016.- Viaje a la ciudad de Ibarra.</p> <p>✓ Se asiste a la rendición de cuentas del viceministerio de Minas Zona 1.</p> <p>✓ Retorno a la parroquia de García Moreno.</p>	
<p>↓ 17 de marzo de 2016.- Ascenso al lugar cercano a los mojones vértices 16 y 17 de la concesión Llurimagua.</p>	

	 <p style="text-align: center;">Ascenso al lugar cercano, vértice 16.</p>
<p>↓ 18 de marzo de 2016.- Se ubican de los mojones en los vértices 16 y 17.</p> <p>✓ Retorno a la ciudad de Quito.</p>	 <p style="text-align: center;">M 16 y 17 se ubican al noroeste de la finca de Ascendan Cooper.</p>

RESULTADOS:

- ✓ En la presente jornada se colocan 5 mojones en 5 vértices de la concesión.
- ✓ Se asiste a la rendición de cuentas del Viceministerio de Minas, región Norte.
- ✓ Hasta la finalización de la presente jornada se ha colocado 18 de los 28 mojones planificados.




CONCLUSION:

- ✓ Con la ejecución de las actividades en proceso se dará cumplimiento a lo establecido en la Ley Minera, toda concesión minera debe estar debidamente materializada en el terreno, mediante mojones testigo (Ref. art. 71).

RECOMENDACION:

- ✓ Continuar con la ejecución de las tareas actuales, con la finalidad de finiquitar la materialización de la concesión Llurimagua.

NOTA:- Al no existir un lugar formal (hotel, hostel) en donde se pueda hospedar en la comunidad de Chaguayacu Alto, se presenta el comprobante de justificación de viáticos y subsistencias No. 147, correspondiente a 4 noches de hospedaje.

Elaborado por:	Revisado por (GIS):	Aprobado por:
		
<p>Nombre: Germánico Guilcapi Q Cargo: Jefe Proyecto</p>	<p>Nombre: Fernanda Ureña Cargo: Técnico GIS</p>	<p>Nombre: Ing. Patricio Salazar. Cargo: GERENTE DE EXPLORACIÓN</p>

ANEXOS:

Imagen de Ubicación de los mojones en los vértices de la concesión Llurimagua, jornada del 14 al 18 de marzo de 2016.

